



Aulhausen – Presberg – Grohlohtal – Erzbachtal –
 Wickersheller Brücke – Hallgartener Zange - Aulhausen

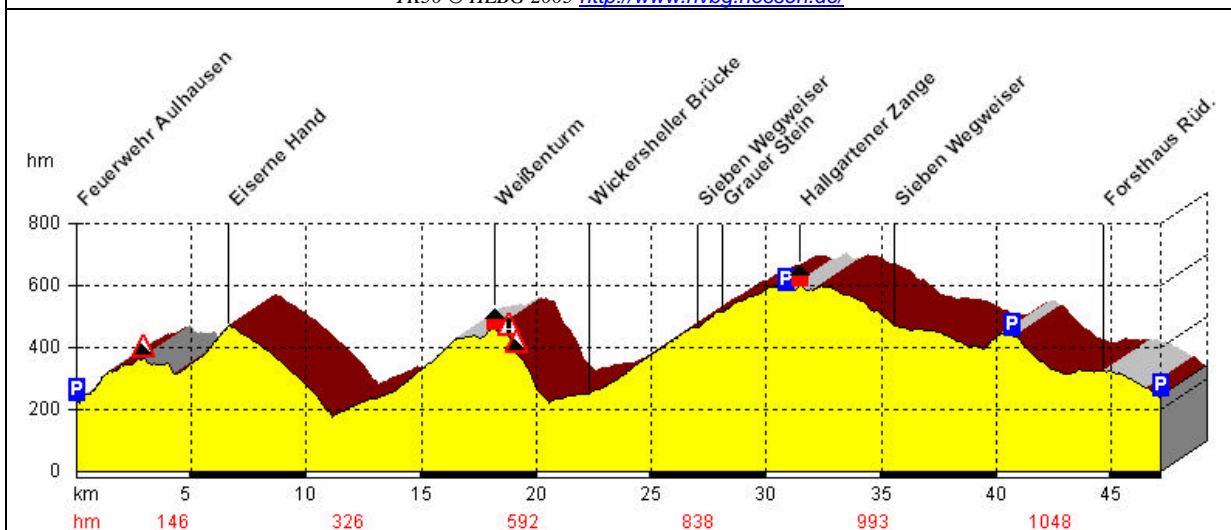
Startpunkt: Rüdesheim / Stadtteil Aulhausen / Parkplatz an der Feuerwehr

Kilometer: 47,20 km

Höhenmeter: ca. 1064hm













Gelände: überwiegend Fortswege

Kartenmaterial: Topographische Wanderkarte des Hessischen Landesvermessungsamtes Wiesbaden





Aulhausen – Presberg – Grohlohtal – Erzbachtal –
Wickersheller Brücke – Hallgartener Zange - Aulhausen


















- **0,00km (Start)**
Vor der Feuerwehrrhalle in Aulhausen ist ein Parkplatz, von welchem wir unsere Tour beginnen. Zuerst geht es ein kleines Stück auf Teer bergab in die Straße *Am Mühlberg*, dann gleich durch die Weinberge bergauf.
- **0,45km** 
Links abbiegen, den [R]-Schildern (*Rheinhöhenweg*) folgen.
- **0,64km** 
Hinter dem passierten *Weingut König* rechts bergauf. [R]
- **1,51km** 
Hinter der Schranke teilt sich der Weg in zwei Forstwege. In den rechten der beiden Wege vor dem Holzkreuz einbiegen. [R]
- **2,70km**  ,  , 
An der Waldwegkreuzung links ab, weiterhin dem [R] folgen. Leicht bergauf fahren und nach **ca. 200m** wieder links bergab.
Dieser Weg trifft nach wenigen Metern erneut auf eine Kreuzung. Hier rechts halten und geradeaus über Schotter weiter bergab fahren.
Über den *Panoramaweg* vorbei an der *Herbert-Lange-Hütte* und das Rheinpanorama genießen.
VORSICHT: Die folgende Abfahrt ist stellenweise durch Steinschlag schwer befahrbar.
- **4,25km** 
Die Schotterabfahrt trifft wieder auf einen Forstweg. Rechts ab in den Wald fahren. Immer weiter dem Hauptweg leicht bergauf folgen. Auch bei ...
- **5,52km**
leicht rechts halten und weiter bergauf fahren. Nach einer lang gezogenen rechts Kurve weiterhin rechts halten bis zum Kreuzungspunkt ...
- **6,62km**
Eiserne Hand. Hier rechts an der Sitzgruppe vorbei in den Weg mit dem schwarzen Punkt [·]. Es folgt eine recht schnelle Abfahrt über Forstwege.
- **11,10km** 
Hier im *Grohlochtal* ist der tiefste Punkt der Tour erreicht. Also kann es nur wieder rechts rum bergauf gehen. Der Weg ist mit einem gelben Punkt [·] gekennzeichnet.
- **12,80km** 
Am *Forsthaus Grohloch* vorbei und nach der Kurve links halten und dem unteren Weg folgen. Nach weiteren 2km bergauf geht der Forstweg in eine Teerdecke über.
- **16,20km**
Jetzt ist *Presberg* erreicht.
Geradeaus über die Grohlochstraße ins Ort rein. Nach **300m** ist die Ortsmitte erreicht. Folge dem Verkehrsschild Richtung Rüdesheim. Über die Straße fahren wir aus Presberg raus.
- **18,18km 2x** 
Nach dem Bushaltestellenschild auf der gegenüberliegenden Straßenseite führt ein Weg zum *Gasthaus Forsthaus Weißenturm*. In diesen Weg abbiegen. Nach ca. 100m führt ein Weg am Waldrand bergab. Ab hier fortan am gelben Punkt [·] durch das Eisentor folgen.
- **18,80km** 
ACHTUNG: Nach einer Linkskurve geht es an einer leicht zu übersehende Stelle rechts durch ein recht dicht gewachsenen Wald kurz und steil bergab.
WICHTIG: Hier nur dem gelben Punkt [·] folgen. Der Weg geradeaus ist mit einem grünen Blatt gekennzeichnet und führt bei dieser Tour nicht zum Ziel!
- **19,10km** 
Wieder "im Freien" angekommen dem linken Weg bergab folgen. Immer noch mit dem gelben Punkt



*Aulhausen – Presberg – Grohlohtal – Erzbachtal –
Wickersheller Brücke – Hallgartener Zange - Aulhausen*








[·] gekennzeichnet.

ACHTUNG: Langsam fahren. Stellenweise auf rutschigem Waldboden mit bis zu 20% Gefälle bergab!

- **20,50km**  dann 
Der Weg endet an einem Bach. Den Bach durchqueren oder über die darüber führenden bemosten Baumstämme das Bike schieben. Auf der anderen Seite hoch auf den Hauptweg und dann nach rechts mit mäßiger Steigung weiterfahren.
- **22,30km** 
An der *Wickersheller Brücke* nach rechts abbiegen (Wegezeichen [Ì]) und stätig bergan fahren.
- **26,60km** 
Dem [Ì] nach links folgen.
- **27,00km**
An den *Sieben Wegweisern* wieder auf den Rheinhöhenweg [R] in Richtung *Mappen / Hallgartener Zange* weiter bergauf fahren.
- **28,10km** , 
Geradeaus - [R] verlassen – nach **150m** am *Grauen Stein* nach rechts abbiegen (Hirschgewei-Symbol). Nach weiteren **250m** wieder links einbiegen auf dem *Rheinhöhenweg* [R] und bergauf fahren. Immer auf dem Weg geradeaus bleiben bis ...
- **30,86km**
Nach der Schranke über den Parkplatz fahren, rechts um die Ecke und dann links halten und dem Schild zur *Hallgartener Zange* folgen.
- **31,45km**
Der höchste Punkt der Tour, die *Hallgartener Zange*, ist erreicht. Hier kann man bei einfacher Küche eine Rast einlegen und bei gutem Wetter ins Rheintal blicken.
Nach der Pause führt der Weg zurück über den Parkplatz. Den selben Streckenabschnitt des *Rheinhöhenweges* [R] zurückfahren bis ...
- **34,40km**
Hauptweg überqueren und den kleinsten Weg rechts runter über Schotter nehmen. Unten sofort wieder links in Richtung *Sieben Wegweiser*
- **35,60km** 
An dem Wegekrenz *Sieben Wegweiser* leicht rechts halten in den Weg Richtung *Stephanshausen* [Ì].
- **36,10km**  dann 
Den mit [Ì] gekennzeichneten Weg verlassen und geradeaus fahren. Nach weiteren **500m** links dem Hauptweg mit dem blauen liegenden Kreuz und dem schwarzen [T] folgen.
- **37,70km**  dann 
Die Straße überqueren und hinter der Forstschanke nach rechts in den Forstweg abbiegen.
- **38,50km** 
An der Weggabelung links bergab halten.
- **39,45km** 
Hier treffen sich mehrere Wege. Leicht rechts haltend geradeaus bergauf fahren. Die Wegekenntzeichnung trägt wieder den schwarzen Punkt [·].
- **40,20km** , , 
Wir treffen auf die Kreisstraße K630. Dem Straßenverlauf Richtung Geisenheim für 500m folgen. Dann rechts in den Parkplatz "Naturpark" einbiegen. Die Forstschanke passieren und an der nächsten Waldweggabelung links über Schotter bergab fahren.
- **41,90km** 
Weiter über die Waldkreuzung geradeaus bergab fahren.



*Aulhausen – Presberg – Grohlohtal – Erzbachtal –
Wickersheller Brücke – Hallgartener Zange - Aulhausen*

- **42,38km** 2x 
Rechts halten. Nach weiteren **300m** rechts ab und weiter geradeaus fahren.
- **43,86km** 
Geradeaus dem Hauptweg folgen.
- **44,60km** 
Auf Teer das Rüdesheimer Forsthaus passieren.
- **45,40km**  ,  , 
Die Straße rechts rein Richtung Aulhausen und dem Straßenverlauf ins Ort folgen. Die Vincenzstraße bis zum Ende durchfahren. An der Kreuzung Hauptstraße rechts bergab fahren.
- **46,80km** 
Rechts in die *Ludwig-Glaser-Straße* fahren und direkt nach den Glaskontainern in den *Pater-Johannes-Kruse-Weg* nach links fahren.
Dem kleinen Pfad an den Garten vorbei folgen und über das kleine Brückchen rollen. Dann weiter geradeaus. Bei ...
- **47,20km**
erreichen wir wieder unseren Ausgangspunkt an der Aulhauser Feuerwehrhalle.